

HOJA Nº5

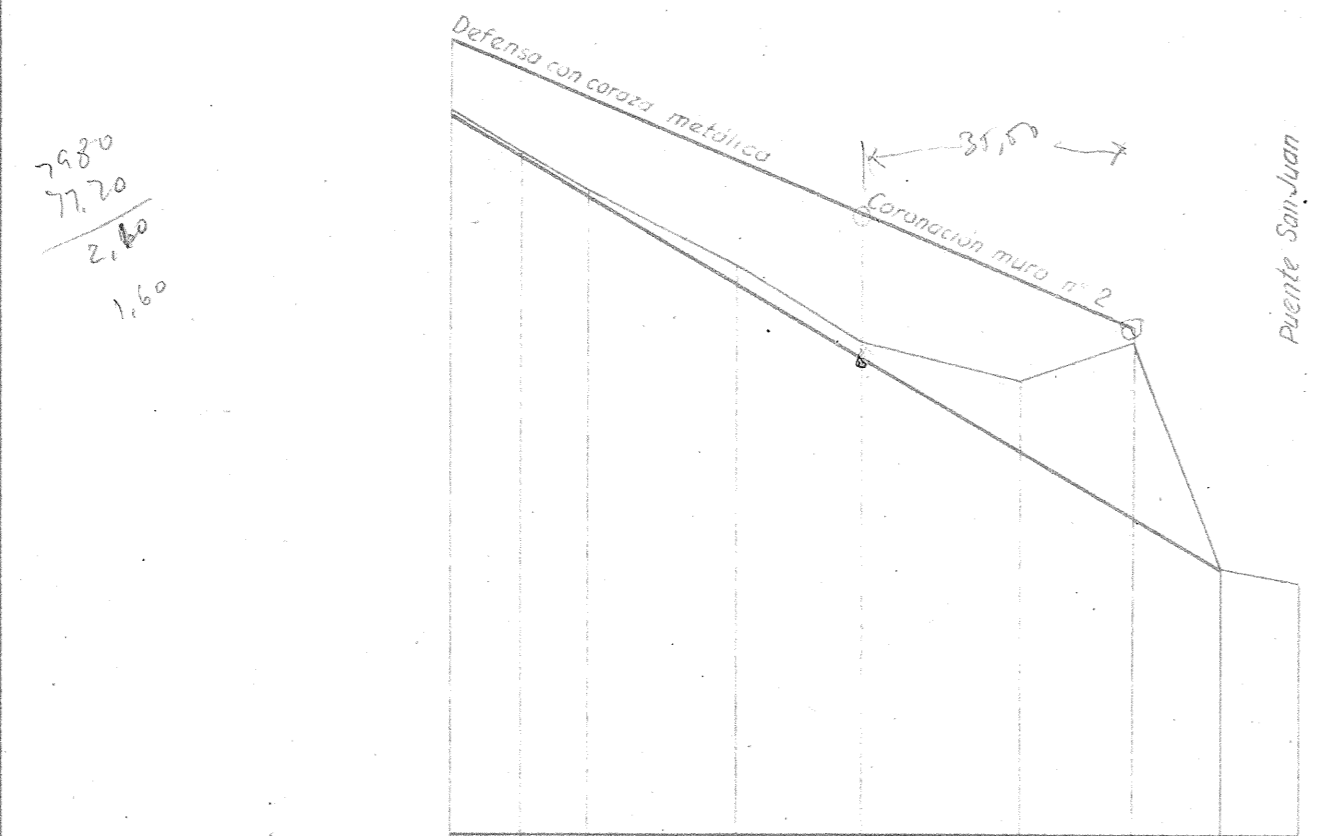
Perfil longitudinal Perfiles transversales

PROYECTO
DE
DEFENSAS DE BEAS DE SEGURA
OBRAS URGENTES.

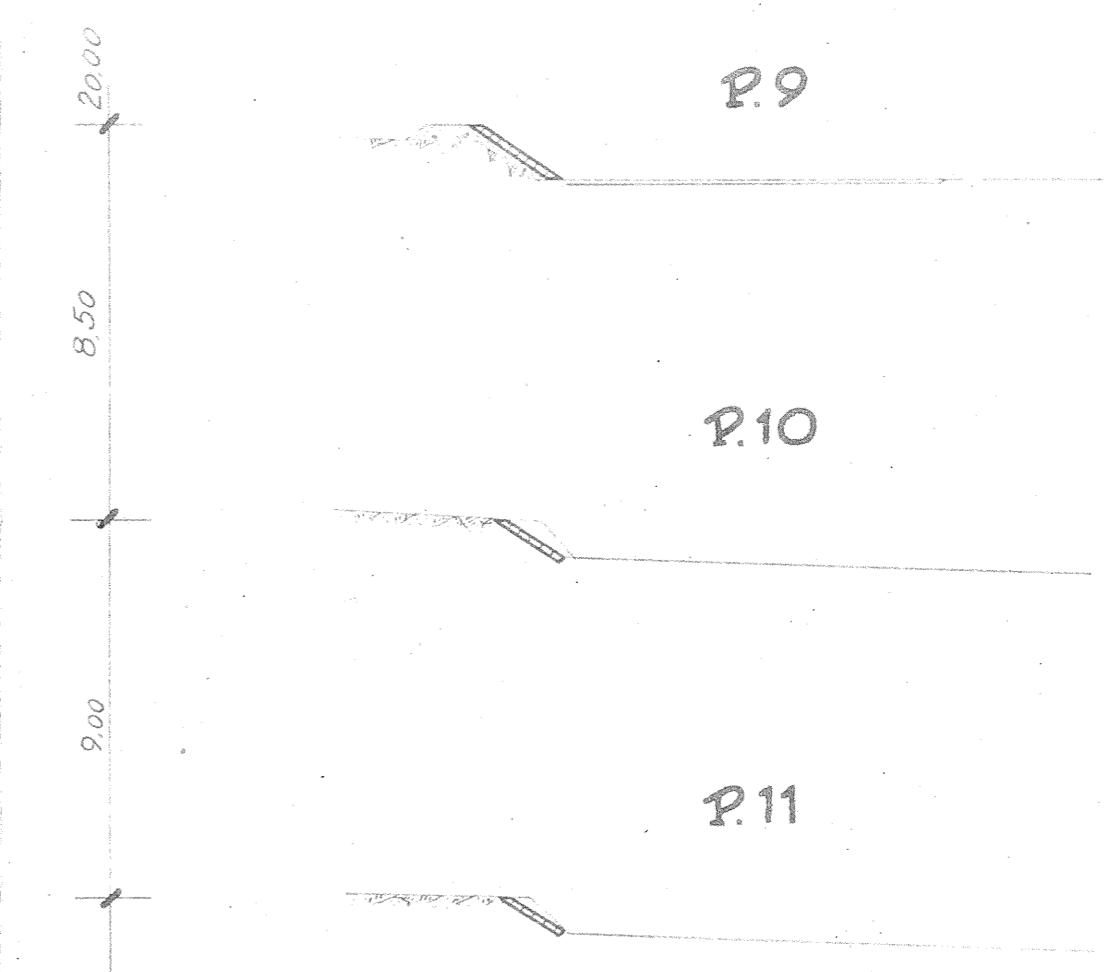
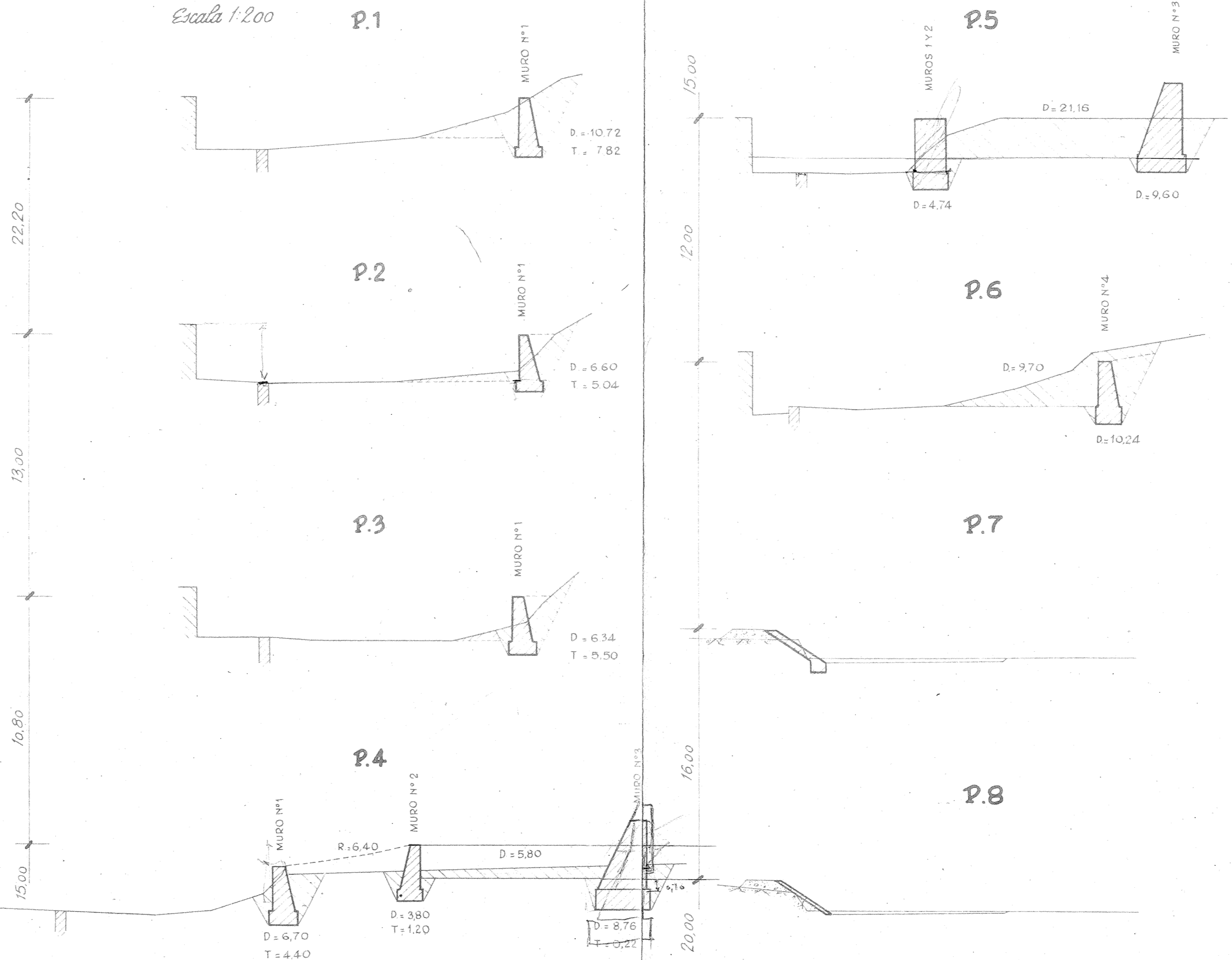
1952

PERFIL DEL ARROYO VALPARAISO

Escala: $\left\{ \begin{array}{l} H: 1:1000 \\ V: 1:100 \end{array} \right.$



COTAS ROJAS	Terraplen										
	Desmante			0,10	0,20			0,20	0,90	2,30	
ORDEHADAS	de la rasante	82,00	82,50	81,90	80,80	79,80	78,60	77,70	77,00	76,80	76,80
	del terreno	83,00	82,50	82,00	81,00	80,00	79,50	80,00	77,00	76,80	76,80
DISTANCIAS	al origen	0,00	9,00	17,50	37,50	54,00	74,50	90,50	101,50	111,50	
	parciales	0,00	9,00	8,50	20,00	16,50	20,50	15,00	12,00	10,00	
PERFILES		11	10	9	8	7	4	5	6		



JAEN, SEPTIEMBRE 1952
EL INGENIERO AUTOR DEL PROYECTO

A. Mig. Alen

EXAMINADO
EL INGENIERO JEFE

[Signature]