CONFEDERACION HIDROGRAFICA
DEL
GUADALQUIVIR

SEGUNDA SECCION
DELEGACION DE JAEN

HOJA Nº 2-II

Perfil longitudinal

DE LAS PRESAS Y CANALIZACION DEL RIO S. JUAN

PROYECTO de defensas
de Beas de Segura (Jaén)
OBRAS DEFINITIVAS

COTAS ROJAS DESMONTE

ORDENADAS
- DE LA SOLERA
- DEL TERRENO

DISTANCIAS
- AL ORIGEN
- PARCIALES

PERFILES

598.50
0.00
0.00
0

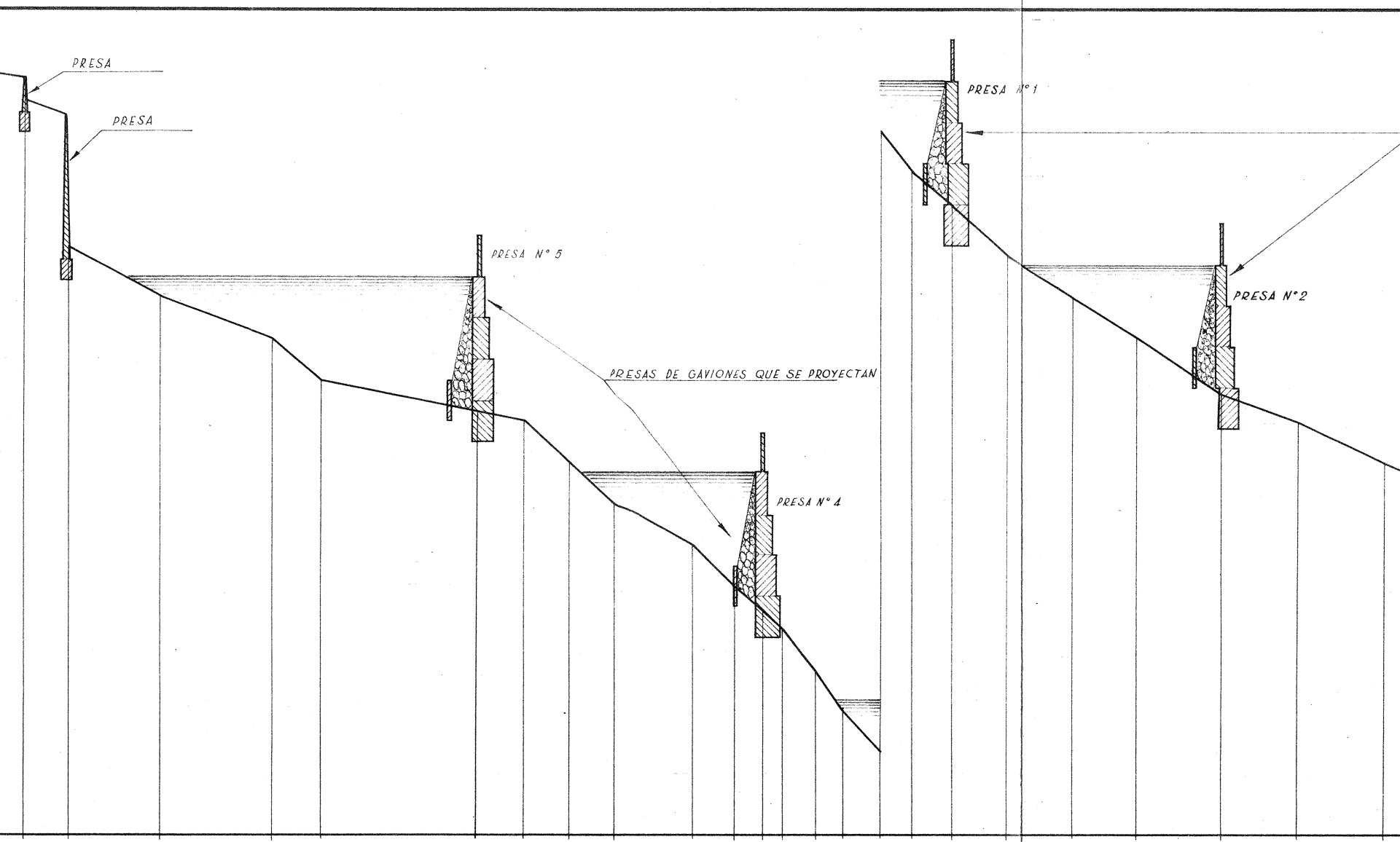
PRESA
PRESA
PRESA N° 5
PRESAS DE GAVIONES QUE SE PROYECTAN
PRESA N° 4
PRESA N° 1
PRESA N° 2

598.30 597.80	597.40 594.20	593.00	592.00	591.00	590.20	590.00	589.00	588.00	587.00	586.00	585.45	585.00	584.00	583.00	582.00	581.00	580.15	579.00	578.00	577.00	575.65	575.00	574.00
14.00	25.00	47.00	74.00	86.00	124.00	135.00	146.00	157.00	175.00	185.00	191.80	196.80	204.80	211.30	220.30	228.30	238.30	251.30	267.30	283.30	303.80	321.80	342.80
14.00	11.00	22.00	27.00	12.00	38.00	11.00	11.00	11.00	18.00	10.00	6.80	5.00	8.00	6.50	9.00	8.10	10.00	13.00	16.00	16.00	20.50	18.00	21.00
1	2	3	4	5	6	7	8	9	10	11	12	13	14	15	16	17	18	19	20	21	22	23	24

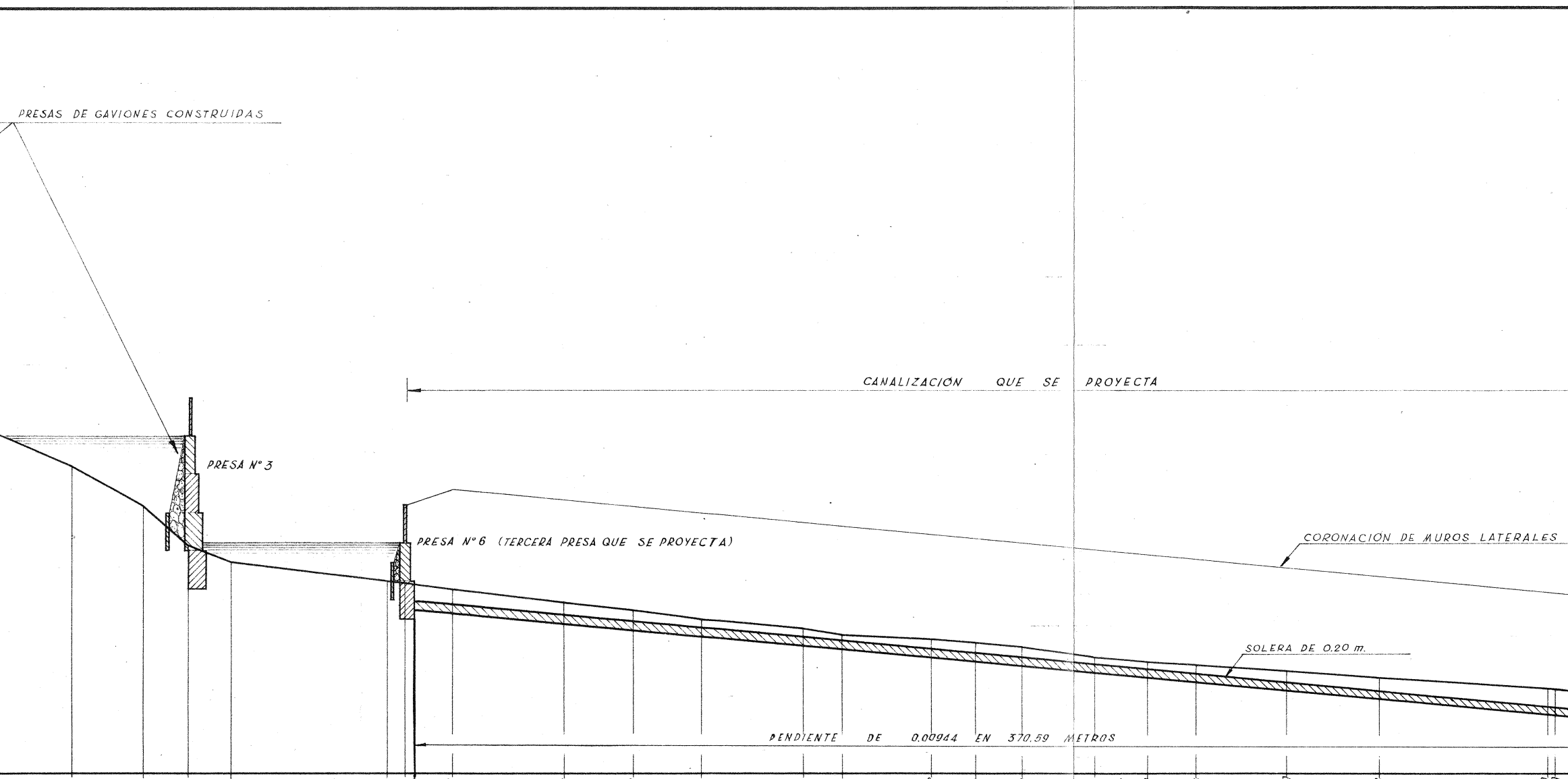
PRESAS DE GAVIONES CONSTRUIDAS
CANALIZACIÓN QUE SE PROYECTA
PRESA Nº 3
PRESA Nº 6 (TERCERA PRESA QUE SE PROYECTA)
CORONACIÓN DE MUROS LATERALES
SOLERA DE 0.20 m.
PENDIENTE DE 0.00944 EN 370.59 METROS

		573.00	365.80	23.00	25
		572.00	384.30	18.50	26
		570.95	396.30	12.00	27
		570.50	407.80	11.50	28
		570.00	448.30	40.50	29
		569.95	452.80	4.50	30
0.40	569.50	569.90	455.30	2.60	31
0.40	569.40	569.80	465.30	10.00	32
0.32	569.13	569.45	494.80	29.50	33
0.29	568.96	569.25	512.74	17.94	34
0.21	568.79	569.00	530.68	17.94	35
0.20	568.55	568.75	556.18	25.50	36
0.15	568.45	568.60	566.68	10.50	37
0.22	568.23	568.45	589.68	23.00	38
0.28	568.12	568.40	601.59	11.91	39
0.30	568.00	568.30	613.50	11.91	40
0.18	567.82	568.00	633.00	19.50	41
0.20	567.70	567.90	646.12	13.12	42
0.23	567.57	567.80	659.24	13.12	43
0.30	567.35	567.65	683.09	23.85	44
0.38	567.12	567.50	706.99	23.90	45
0.49	566.71	567.20	750.99	44.00	46
0.49	566.69	567.18	752.99	2.00	47

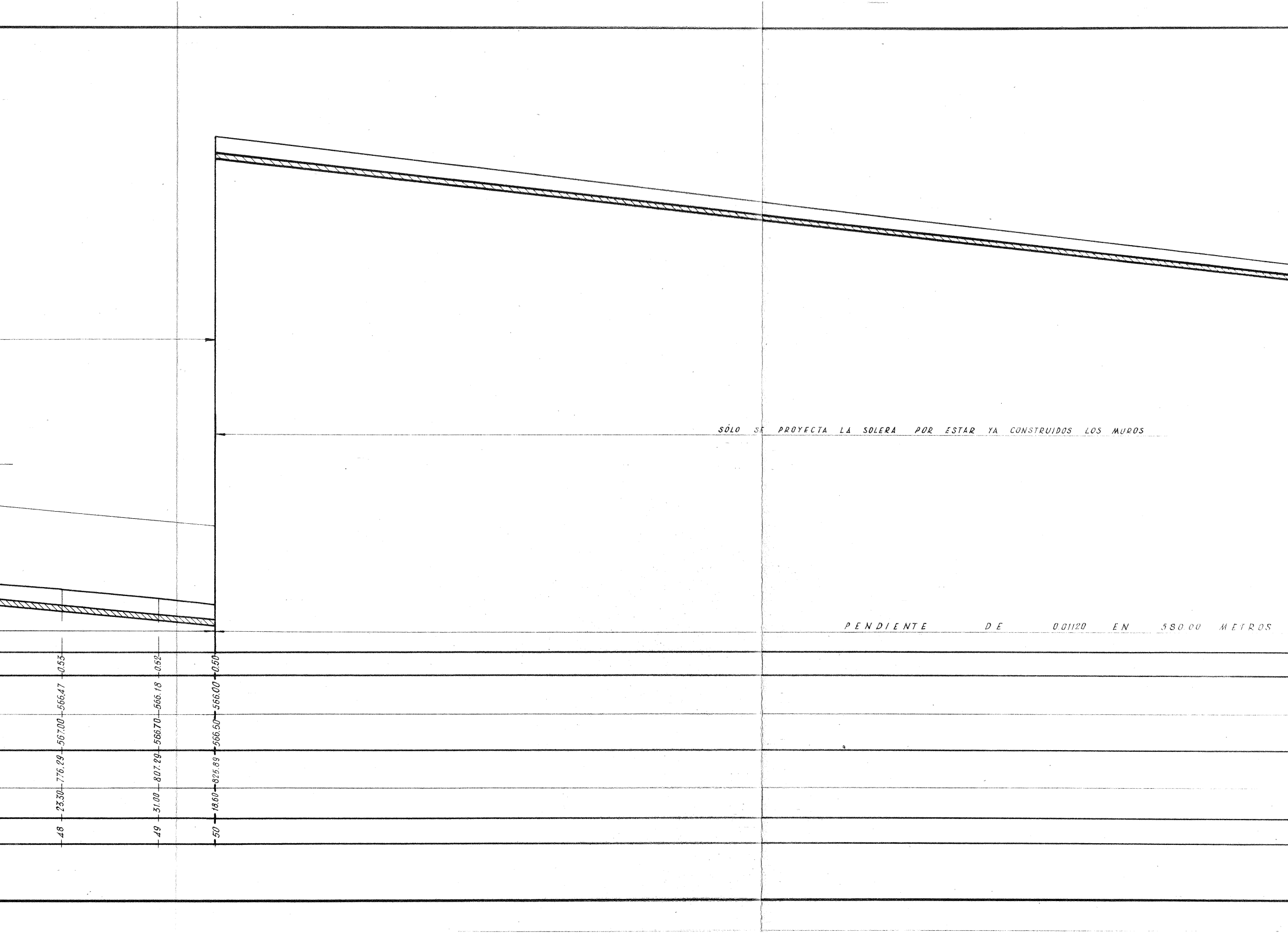
SÓLO SE PROYECTA LA SOLERA POR ESTAR YA CONSTRUIDOS LOS MUROS
PENDIENTE DE 0.01120 EN 580.00 METROS
0.53
566.47
567.00
776.29
23.30
48
0.52
566.18
566.70
807.29
31.00
49
0.50
566.00
566.50
825.89
18.60
50

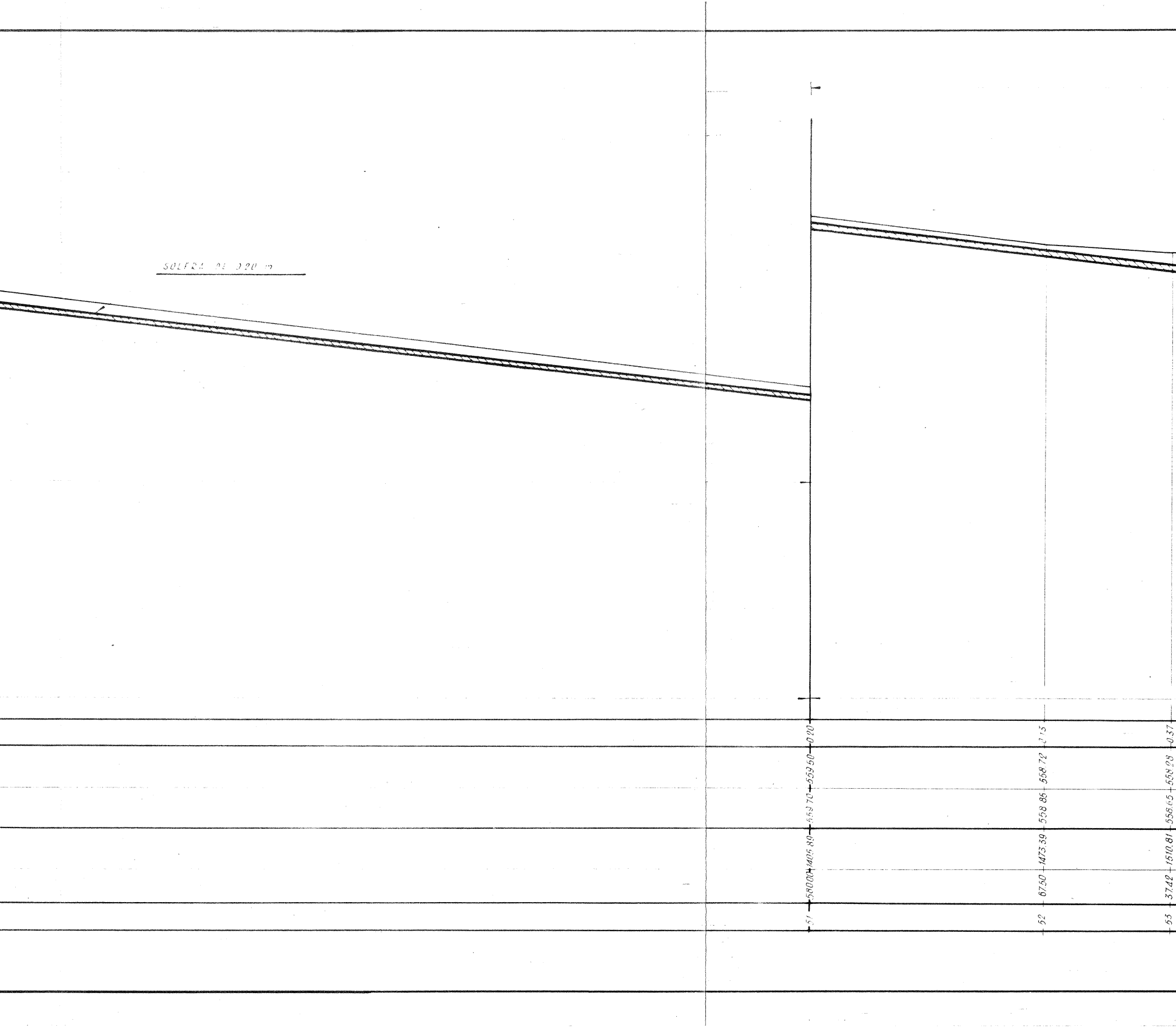
SOLERA DE 0 20 m
0 20
559 50
559 70
1405 89
580 00
51
0 15
558 72
558 85
1473.39
67.50
52
0.37
558.28
558.65
1510.81
37.42
53

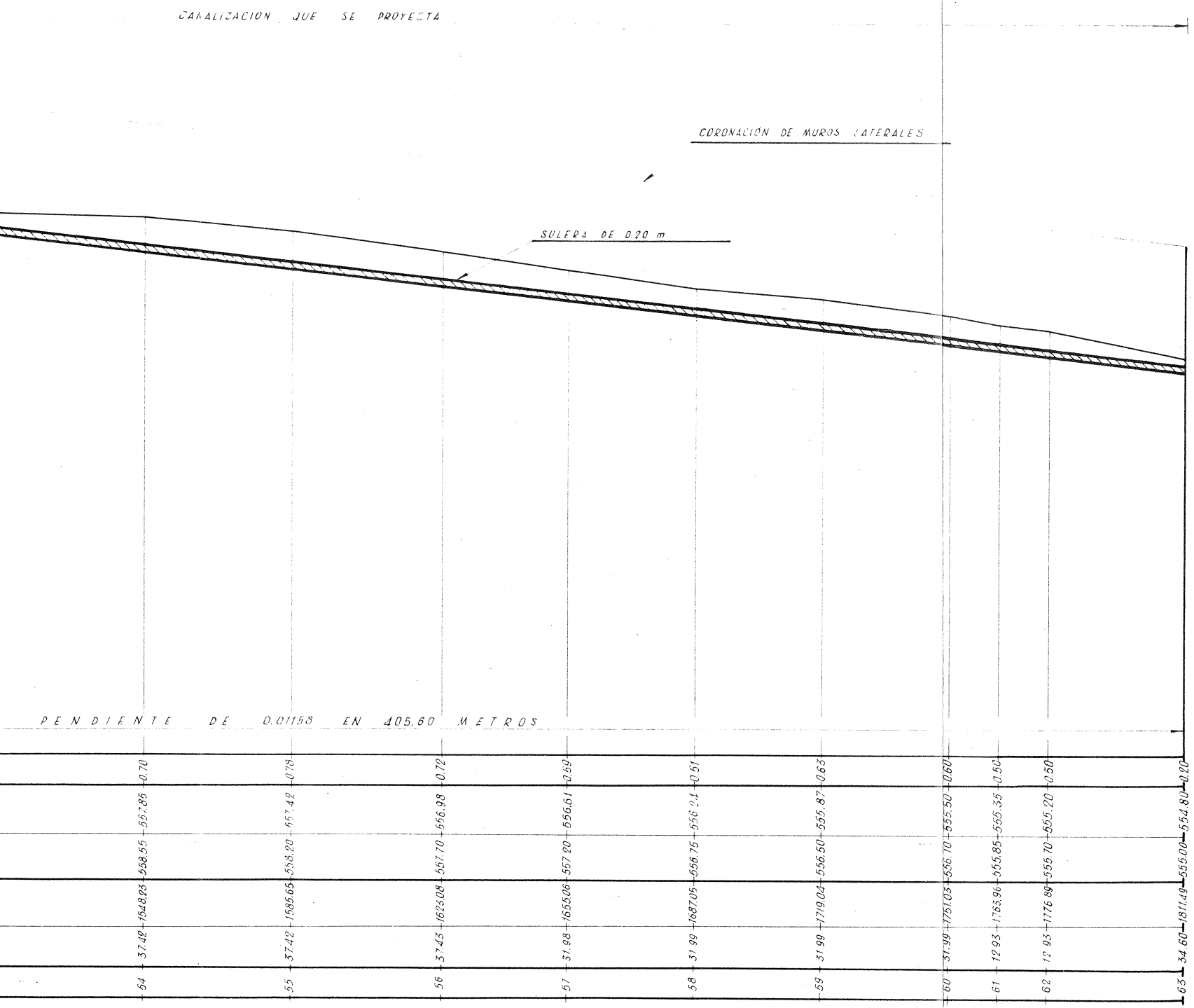
CANALIZACION QUE SE PROYECTA
CORONACIÓN DE MUROS LATERALES
SOLERA DE 0.20 m
PENDIENTE DE 0.01158 EN 405.60 METROS

0.70	0.78	0.72	0.59	0.51	0.63	0.60	0.50	0.50	0.20
557.85	557.42	556.98	556.61	556.24	555.87	555.50	555.35	555.20	554.80
558.55	558.20	557.70	557.20	556.75	556.50	556.10	555.85	555.70	555.00
1548.23	1585.65	1623.08	1655.06	1687.05	1719.04	1751.03	1763.96	1776.89	1811.49
37.42	37.42	37.43	31.98	31.99	31.99	31.99	12.93	12.93	34.60
54	55	56	57	58	59	60	61	62	63

EXAMINADO:

EL INGENIERO JEFE DE LA 2ª SECCIÓN

CONF[illegible]OGRAFICA DEL GUADALQUIVIR • SECCION DE CORDOBA

JAEN. DICIEMBRE DE 1954

EL INGENIERO AUTOR DEL PROYECTO